

# SAN PEDRO



## Datos DEPARTAMENTALES

Con tecnología de Bing  
© Microsoft, OpenStreetMap

## FICHA TÉCNICA

---

### Elaboración

Diego Laterra

### Gráficos y estadísticas

Soledad Mallorquín

Julio Velotto

### Revisión

Margarita Fernández

Viviana Baez

### Edición

Natalia Torres

Junio 2024  
Asunción – Paraguay

SINAFOCAL  
[www.sinafocal.gov.py](http://www.sinafocal.gov.py)



**Título:** San Pedro. Datos departamentales

**Serie:** Informes socioeconómicos

**Observatorio Ocupacional**

Sistema Nacional de Formación y Capacitación Laboral

☎ +595 961 555275 – Dpto. de Investigación.

✉ [observatorio@sinafocal.gov.py](mailto:observatorio@sinafocal.gov.py)

🌐 [observatorio.sinafocal.gov.py](http://observatorio.sinafocal.gov.py)

📖 [Iturbe 175 esquina Eligio Ayala](#)

*Las opiniones expresadas en esta publicación pertenecen exclusivamente a sus autores, y no necesariamente reflejan el punto de vista del SINAFOCAL, de su directiva ni de las entidades de las que forma parte o representa.*

El uso de un lenguaje que no discrimine ni marque diferencias entre varones y mujeres es una de las preocupaciones del Sistema Nacional de Formación y Capacitación Laboral. Sin embargo, no hay acuerdo entre los lingüistas sobre el cómo hacerlo en nuestro idioma.

En tal sentido, y con el fin de evitar la sobrecarga gráfica que supondría utilizar en español «o/a» para marcar la existencia de ambos géneros, se ha optado por emplear el masculino genérico clásico, en el entendido de que todas las menciones en tal género representan siempre a hombres y mujeres.

---

## ÍNDICE

SAN PEDRO .....	3
1. Información poblacional .....	3
2. Educación.....	7
2.1. Escolarización.....	7
2.2. Educación superior y Educación y formación técnica profesional.....	7
3. Producción .....	8
3.1. Actividad agroganadera .....	8
3.2. Actividad empresarial.....	10
CONCLUSIONES .....	13
BIBLIOGRAFÍA .....	15

## ÍNDICE DE GRÁFICOS

Gráfico 1   Población departamental. Año 2022.....	3
Gráfico 2   Población de San Pedro desagregada por sexo.....	4
Gráfico 3   Población de San Pedro por área de residencia .....	4
Gráfico 4   Población de San Pedro por sexo, según grupos de edad .....	5
Gráfico 5   Población en Edad de Trabajar (PET) de San Pedro .....	5
Gráfico 6   Tasa de ocupación en San Pedro .....	6
Gráfico 7   Ocupados según rama de actividad de San Pedro .....	6
Gráfico 8   Matriculaciones según nivel académico de San Pedro. Año 2023.....	7
Gráfico 9   Certificaciones emitidas por el SINAFOCAL en San Pedro. Año.....	8
Gráfico 10   Producción agrícola nacional por departamento. Año 2022.....	9
Gráfico 11   Producción agrícola de San Pedro en toneladas. Año 2022.....	9
Gráfico 12   Producción ganadera por departamento. Año 2022.....	10
Gráfico 13   Producción ganadera en San Pedro. Año 2022 .....	10
Gráfico 14   Proporción de empresas activas por departamento. Año 2021 .....	11
Gráfico 15   Proporción de empresas por sector en San Pedro. Año 2021.....	12

## SAN PEDRO

### 1. Información poblacional<sup>1</sup>

El departamento de San Pedro se encuentra dividido en 22 distritos, con una población total de 341 895 habitantes. Es el sexto departamento más poblado del país, representa aproximadamente el 5,6% de la población nacional, según resultados preliminares del Censo Nacional de Población y Viviendas 2022, publicados por el Instituto Nacional de Estadística (INE).

El Gráfico 1 muestra la distribución porcentual de población del país.

Gráfico 1 | Población departamental. Año 2022<sup>2</sup>



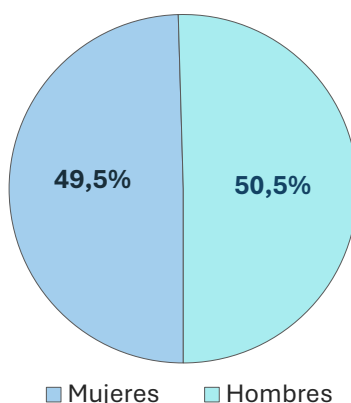
**Fuente:** Elaboración propia con datos preliminares del Censo Nacional de Población y Viviendas 2022 publicados en el portal geostadístico del INE

<sup>1</sup> Las sumas totales de los porcentajes en las tablas, los cuadros y gráficos pueden tener ínfimas diferencias al 100,0% debido a redondeos matemáticos.

<sup>2</sup> A efectos censales y administrativos, Asunción, la capital del país es tratada como un departamento más, por lo que este documento toma el mismo criterio de desagregación.

En San Pedro no hay mucha diferencia en cantidad de población femenina, con 178 907 mujeres en comparación con la masculina, que engloba a 182 243 hombres aproximadamente, la diferencia es solo del 1 punto porcentual (pp) entre ambos grupos, como se puede apreciar en el Gráfico 2.

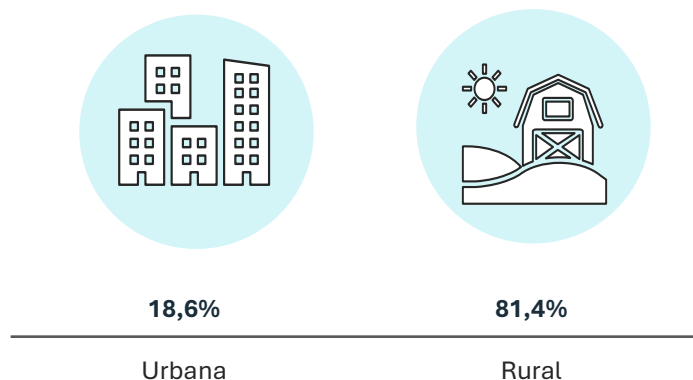
Gráfico 2 | Población de San Pedro desagregada por sexo



**Fuente:** Elaboración propia con datos de la EPHC del 2024. Primer Trimestre

En San Pedro se llevan a cabo mayormente actividades agrarias con una incipiente industrialización y proliferación de zonas comerciales. San Estanislao, Santa Rosa del Aguaray y Capiibary se están desarrollando como polos comerciales y urbanos del departamento (Centro de Análisis y Difusión de la Economía Paraguaya - CADEP, 2014). La mayoría de los habitantes está asentada en zonas rurales, correspondiente al 81,4% de la población, mientras que el 18,6% restante reside en zonas urbanas, como se muestra en el Gráfico 3.

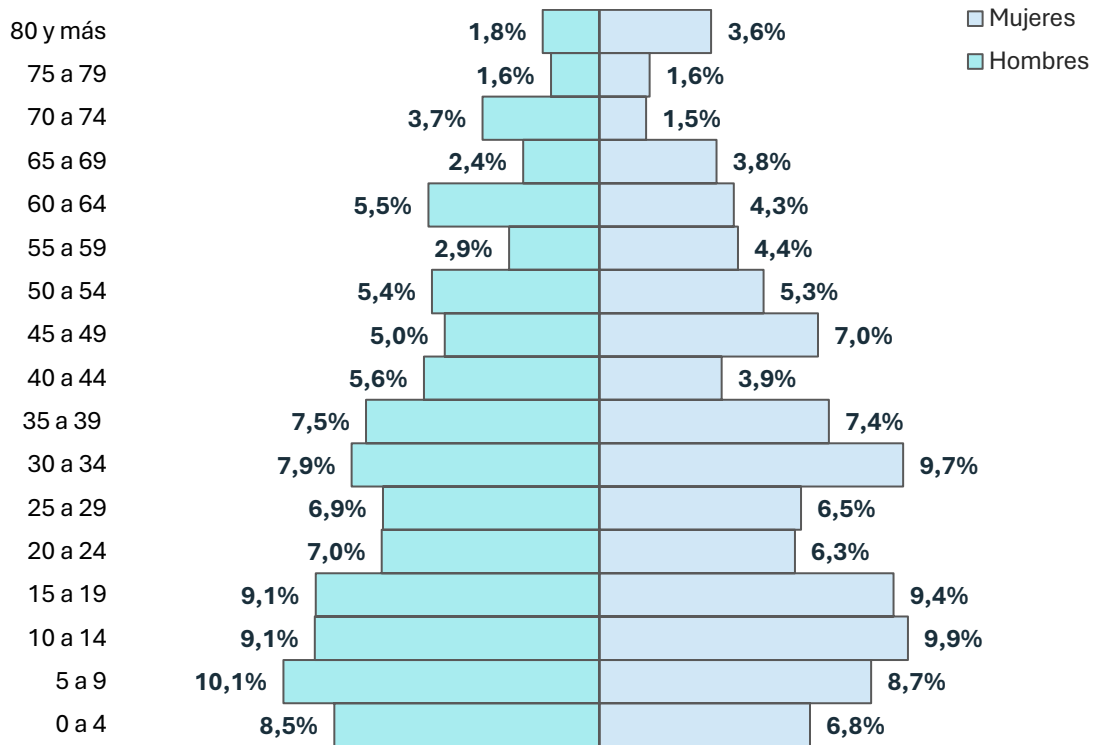
Gráfico 3 | Población de San Pedro por área de residencia



**Fuente:** Elaboración propia con datos de la EPHC del 2024. Primer Trimestre

En el Gráfico 4 se puede apreciar el tamaño de la población joven que tiene el departamento, especialmente en los grupos de edad más jóvenes, de 15 a 34 años. Del mismo modo, se destaca una acentuada población de niños, niñas y adolescentes, con una mayor proporción de hombres que mujeres en ese grupo de edad.

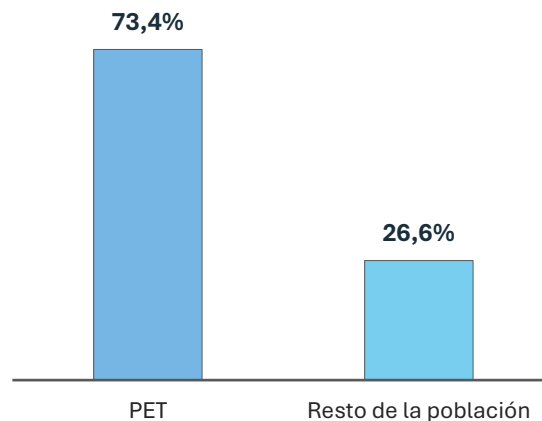
Gráfico 4 | Población de San Pedro por sexo, según grupos de edad



Fuente: Elaboración propia con datos de la EPHC del 2024. Primer Trimestre

En San Pedro, predomina la Población en Edad de Trabajar (PET), que abarca desde los 15 años en adelante. Esta población está constituida por 265 252 personas y representa el 73,4% de los habitantes del departamento, como se refleja en el Gráfico 5.

Gráfico 5 | Población en Edad de Trabajar (PET) de San Pedro

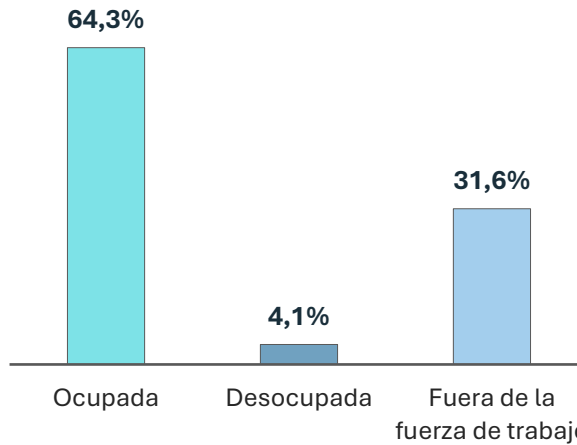


Fuente: Elaboración propia con datos de la EPHC del 2024. Primer Trimestre

El 64,3% de la población estaba relacionada con una actividad laboral, con 170 630 personas ocupadas. Mientras, la tasa de desocupados y la tasa de personas fuera de la

fuerza de trabajo alcanzan el 35,7% de la población del departamento, como se demuestra en el Gráfico 6.

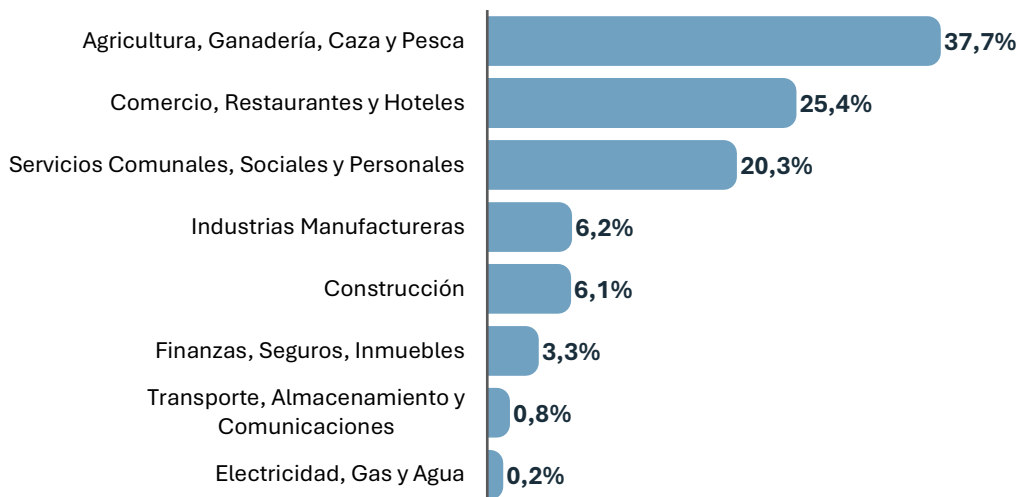
Gráfico 6 | Tasa de ocupación en San Pedro



Fuente: Elaboración propia con datos de la EPHC del 2024. Primer Trimestre

San Pedro es un departamento dedicado a la agricultura, por lo que la actividad con mayor tasa de ocupados está relacionada con la agricultura y la ganadería, con un 37,7% de la población. Le siguen las actividades relacionadas con el comercio, restaurantes y hotelería, así como los servicios comunales, sociales y personales, que en conjunto abarcan el 45,7% de la demanda ocupacional. Otras actividades, aunque en menor cantidad, también están presentes y se pueden observar más detalladamente en el Gráfico 7.

Gráfico 7 | Ocupados según rama de actividad de San Pedro



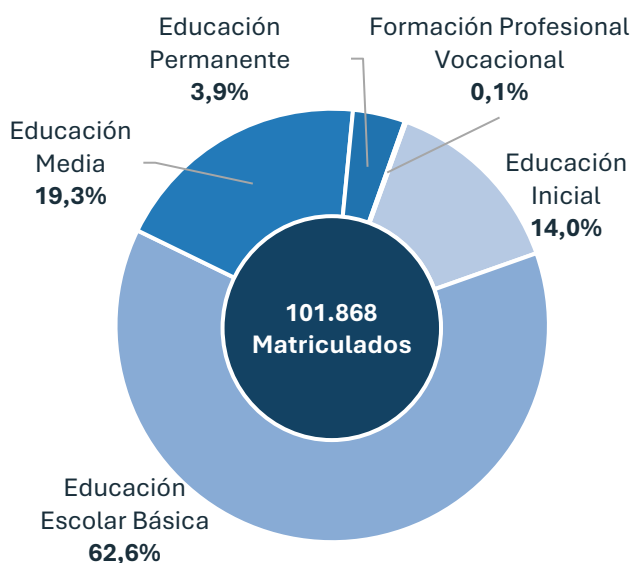
Fuente: Elaboración propia con datos de la EPHC del 2024. Primer Trimestre

## 2. Educación

### 2.1. Escolarización

Durante el 2023, el departamento de San Pedro contó con un total de 101 868 niños, niñas y adolescentes matriculados en los 1 068 centros educativos. Con el Gráfico 8, se puede apreciar que el 81,9% de los matriculados se encontraban cursando en el nivel de la Educación Escolar Básica y la Educación Media.

Gráfico 8 | Matriculaciones según nivel académico de San Pedro. Año 2023



Fuente: Elaboración propia con datos del MEC - DGPE. Base RUE 2023

### 2.2. Educación superior y Educación y formación técnica profesional

Hasta la fecha, San Pedro cuenta con 52 centros de educación superior registrados, según se encuentra en el Mapa de Ofertas de Educación Superior (Ministerio de Educación y Ciencias - MEC, s.f.), de estos centros, 25 tienen oferta de Educación superior no universitaria (Profesorado/Tecnicatura Superior), 29 de Educación universitaria de grado y 7 de postgrado (Maestrías/Doctorados/Especializaciones).

Así también, se encuentran 4 locales estables del Servicio Nacional de Promoción Profesional (SNPP) (Servicio Nacional de Promoción Profesional - SNPP).

Durante el 2023, el Sistema Nacional de Formación y Capacitación Laboral (SINAFOCAL) realizó 8 cursos de formación, 2 en el sector industrial y 6 en el sector de servicios. En estos cursos de formación se logró certificar a 181 personas, como se puede observar en el Gráfico 9.



Gráfico 9 | Certificaciones emitidas por el SINAFOCAL en San Pedro. Año



Fuente: SINAFOCAL. Sistema de Gestión de Cursos- SIGEC 2023. Extraído el 11.06.2024

En lo que va del año 2024 el SINAFOCAL desarrolló 1 curso de formación profesional en San Pedro para formar electricistas domiciliarios, con 50 inscriptos y acreditados en el módulo ofrecido (Sistema Nacional de Formación y Capacitación Laboral- SINAFOCAL)

### 3. Producción

El departamento va tomando características de producción, distribución y comercialización dinámica, debido a la ampliación de las actividades comerciales, algunas de ellas en vías de industrialización, con un sector destacado por la producción agraria y agrícola.

Las ciudades de San Estanislao, Santa Rosa del Aguaray y Capiibary funcionan como centros de acopio y comercialización que promueven a la proliferación de comercios y la ampliación de sus centros urbanos (Centro de Análisis y Difusión de la Economía Paraguaya - CADEP, 2014).

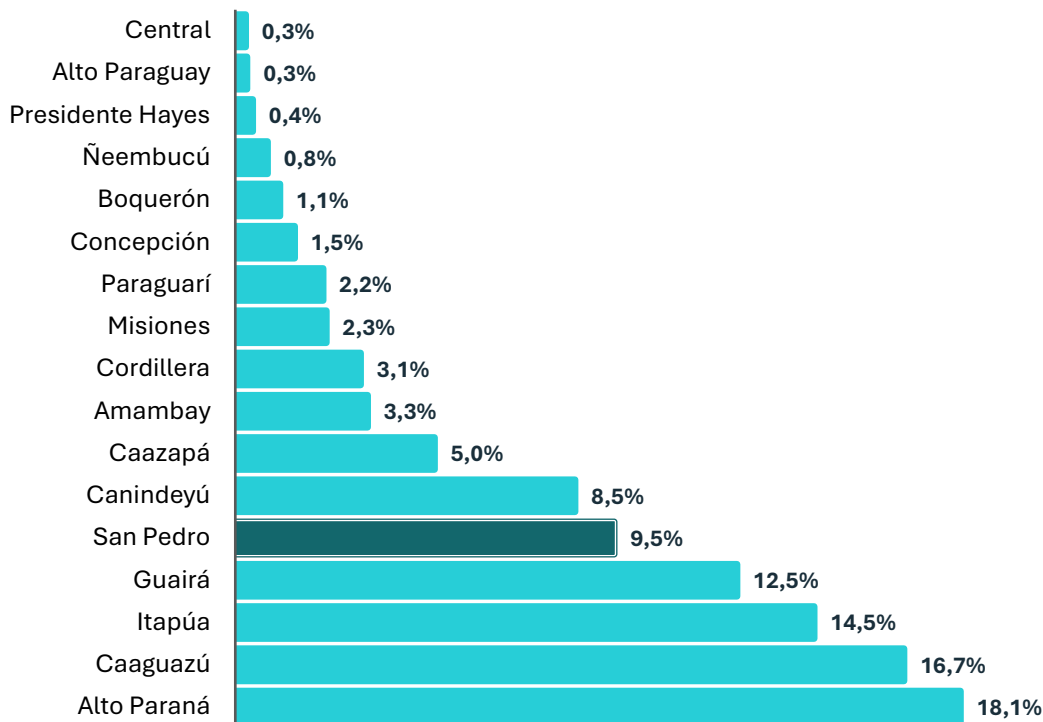
En San Pedro se instalaron 7 847 unidades económicas que representan el 2,9% de las empresas activas del país y aunque parezca un porcentaje bajo, se encuentra en el promedio general nacional (Instituto Nacional de Estadística - INE, s.f.).

#### 3.1. Actividad agroganadera

San Pedro es uno de los cinco departamentos con mayor producción agrícola del país, mayoritariamente enfocada a la agricultura familiar campesina que combina la producción para el autoconsumo con la renta; del mismo modo, se está desarrollando la agricultura mecanizada tipo *farmer* y con ellas la instalación de plantas de procesamientos y algunas

industrias (Centro de Análisis y Difusión de la Economía Paraguaya - CADEP, 2014), este crecimiento agrícola se aprecia en el Gráfico 10.

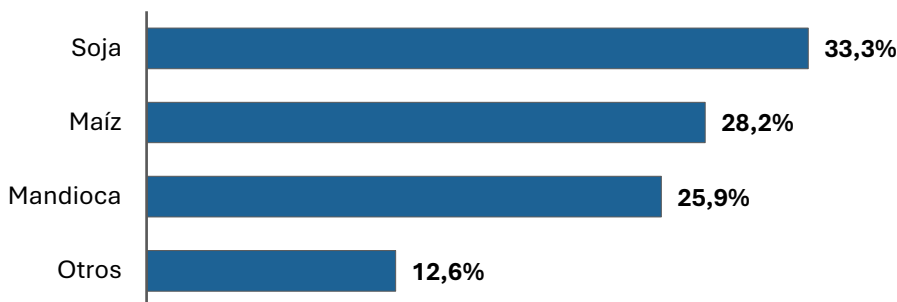
Gráfico 10 | Producción agrícola nacional por departamento. Año 2022



Fuente: Elaboración propia con datos del MAG. Censo Agropecuario Nacional del año 2022

En el 2022, el departamento produjo 1 909 303 toneladas de frutas, verduras, granos y demás productos agrarios. Los cultivos de soja, maíz y mandioca representan el 87,4% de la producción departamental; San Pedro también es uno de los mayores productores de piña, produciendo el 64,0% a nivel nacional (Ministerio de Agricultura y Ganadería - MAG, 2023), otros productos frutihortícolas destacados en cantidad son el naranjo y el banano, los productos más destacados se observan en el Gráfico 11.

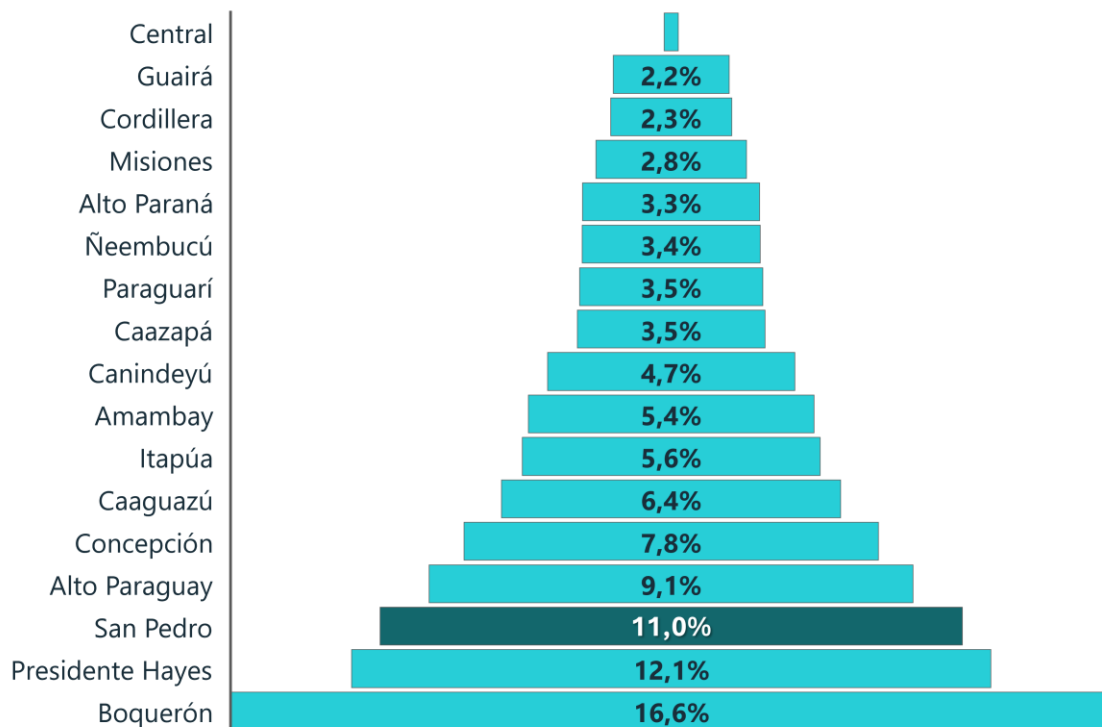
Gráfico 11 | Producción agrícola de San Pedro en toneladas. Año 2022



Fuente: Elaboración propia con datos del MAG. Censo Agropecuario Nacional del año 2022

Del mismo modo, la producción ganadera es la actividad económica más destacada del departamento, convirtiéndose en una de las regiones con mayor cantidad de cría ganadera del país; el nivel de producción es del 11,0% de la producción nacional, correspondiente a 1 744 358 cabezas criadas en el año 2022, como se observa el Gráfico 12.

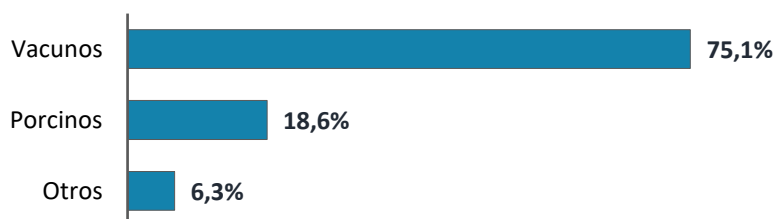
Gráfico 12 | Producción ganadera por departamento. Año 2022



Fuente: Elaboración propia con datos del MAG. Censo Agropecuario Nacional del año 2022

Al igual que los demás ganaderos del país, la cría está enfocada al ganado vacuno, que representa el 75,1%, como se aprecia en el Gráfico 13. Así también, se destaca en la producción nacional de ganado porcino, siendo el tercer mayor productor junto con Alto Paraná e Itapúa (Ministerio de Agricultura y Ganadería - MAG, 2023).

Gráfico 13 | Producción ganadera en San Pedro. Año 2022



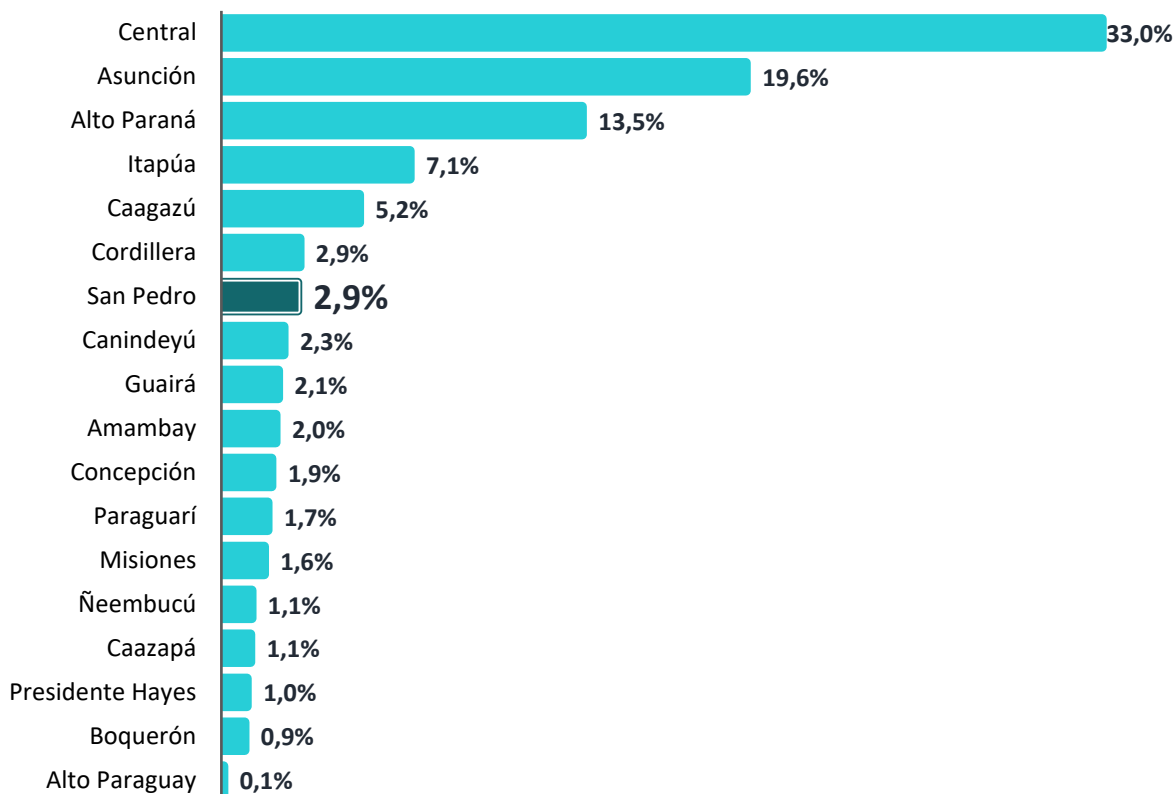
Fuente: Elaboración propia con datos del MAG Censo Agropecuario Nacional del año 2022

### 3.2. Actividad empresarial

Si bien, el departamento de San Pedro se destaca por la producción agropecuaria, en estos momentos se encuentra en etapa de crecimiento comercial. Como consecuencia de

propio auto abastecimiento, cuenta con 7 874 empresas activas, que representan 2,9% de las empresas a nivel nacional. Teniendo en cuenta que, en todo el país, en la mayoría de los departamentos, la proporción de empresas activas es del 2,0% aproximadamente, como se muestra en el Gráfico 14 (Instituto Nacional de Estadística - INE, s.f.).

Gráfico 14 | Proporción de empresas activas por departamento. Año 2021

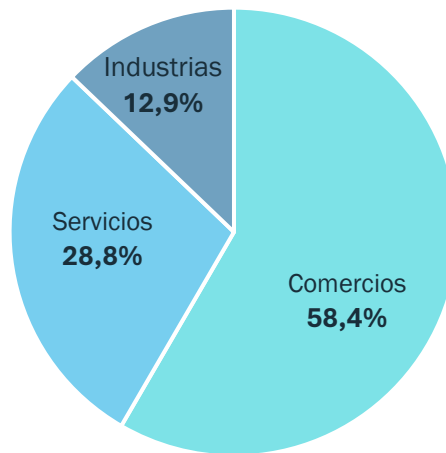


**Fuente:** Elaboración propia con datos del Directorio General de Empresas y Establecimientos (DIRGE) publicados en portal geoestadístico del INE

Del total de empresas activas reportadas en San Pedro, el 97,7% está constituido por microempresarios en todos los sectores (Instituto Nacional de Estadística - INE, s.f.).

El sector más desarrollado es el sector de las empresas dedicadas al comercio, con el 58,4% del total de las empresas activas. Del mismo modo, las empresas del sector de servicios abarcan el 28,8% y, en menor porcentaje, el sector de industrias, como se aprecia en el Gráfico 15.

Gráfico 15 | Proporción de empresas por sector en San Pedro. Año 2021



**Fuente:** Elaboración propia con datos del Directorio General de Empresas y Establecimientos (DIRGE) publicados en portal geoestadístico del INE

Las empresas dedicadas a comercios y servicios se concentran en los cascos urbanos, a diferencia de las industrias que se instalan en zonas agrarias y ocupan grandes extensiones. De estas empresas que registraron su tamaño, el 94,2% son microempresas, 1,3% pequeñas empresas, y las medianas y grandes empresas solo alcanzan el 0,8% en conjunto (Instituto Nacional de Estadística - INE, s.f.).

## CONCLUSIONES

San Pedro es uno de los departamentos con una elevada población rural y una mayoritaria población joven en general; así también, se encuentra como uno de los departamentos con mayor cantidad de niños, niñas y adolescentes.

En cuanto a las personas empleadas, San Pedro tiene una alta tasa de desempleo, con la población ocupada que apenas sobrepasa la mitad de la población departamental.

Teniendo en cuenta que los mayores productores ganaderos se encuentran en el Chaco, San Pedro sobresale por ser el mayor productor ganadero de la región oriental, enfocado a la cría de ganado vacuno. También se destaca en la producción agraria a nivel nacional con la siembra de soja, maíz y mandioca entre otros productos. Del mismo modo, las personas empleadas están mayormente vinculada al sector agrario y ganadero.

En la participación empresarial de San Pedro, sobresalen las empresas de tipo comercio, con mayor relevancia las de tamaño microempresas.

El ramo comercios y los servicios aglomera el segundo mayor grupo de personas ocupadas en el departamento. Los cursos En este sentido, la oferta de formación y capacitación está más relacionada con estos dos sectores.

## BIBLIOGRAFÍA

- Centro de Análisis y Difusión de la Economía Paraguaya - CADEP. (Febrero de 2014). *Cadenas de valor y pequeña producción agrícola en el Paraguay*. (F. Masi, Ed.) Recuperado el 8 de marzo de 2024, de Clacso.edu.ar: <https://biblioteca-repositorio.clacso.edu.ar/bitstream/CLACSO/7479/1/6.pdf>
- Instituto Nacional de Estadística - INE. (mayo de 2024). *Microdatos de la Encuesta Permanente de Hogares Continua - EPHC. Primer trimestre de 2024*. Recuperado el 11 de junio de 2024, de Instituto Nacional de Estadística - INE: <https://www.ine.gov.py/microdatos/index.php?cant=99&tema=TODO>
- Instituto Nacional de Estadística - INE. (s.f.). *Directorio General de Empresas y Establecimientos - DIRGE. Portal geoestadístico*. Recuperado el 11 de junio de 2024, de Portal geoestadístico. Instituto Nacional de Estadística - INE: <https://portalgeoestad.ine.gov.py/>
- Instituto Nacional de Estadística - INE. (s.f.). *Resultados Preliminares. Censo Nacional de Población y Viviendas 2022*. Recuperado el 28 de 06 de 2024, de Resultados Preliminares. Censo Nacional de Población y Viviendas 2022. Instituto Nacional de Estadística - INE: <https://www.ine.gov.py/censo2022/>
- Ministerio de Agricultura y Ganadería - MAG. (24 de agosto de 2023). *Censo Agropecuario Nacional - CAN 2022*. Recuperado el 11 de junio de 2024, de datos.gov.py. Ministerio de Agricultura y Ganadería - MAG: <https://www.datos.gov.py/dataset/censo-agropecuario-nacional-can-2022>
- Ministerio de Educación y Ciencias - MEC. (2023). *Listado de instituciones educativas y cantidad de matriculados. Año 2023*. Recuperado el 26 de Junio de 2024, de Mapa escolar: [https://mapaescolar.mec.gov.py/mapa\\_escolar/contenido/microdatos](https://mapaescolar.mec.gov.py/mapa_escolar/contenido/microdatos)
- Ministerio de Educación y Ciencias - MEC. (s.f.). *Mapa de Ofertas de Educación Superior*. Recuperado el 26 de 06 de 2024, de Ministerio de Educación y Ciencias -MEC: <https://moes.mec.gov.py/moes/>
- Servicio Nacional de Promoción Profesional - SNPP. (s.f.). *Servicio Nacional de Promoción Profesional - SNPP*. Recuperado el 26 de junio de 2024, de <https://www.snpp.edu.py/unidades-operativas.html>
- Sistema Nacional de Formación y Capacitación Laboral- SINAFOCAL. (s.f.). Sistema de Gestión de Cursos - SIGEC. Recuperado el 11 de junio de 2024



**SINAFOCAL**  
Sistema Nacional de Formación  
y Capacitación Laboral