

# AMAMBAY

Datos  
DEPARTAMENTALES

Con tecnología de Bing  
© Microsoft, OpenStreetMap

## FICHA TÉCNICA

### Elaboración

Diego Laterra

### Gráficos y estadísticas

Soledad Mallorquín

Julio Velloso

### Revisión

Margarita Fernández

Viviana Baez

### Edición

Natalia Torres

Junio 2024  
Asunción – Paraguay

SINAFOCAL  
[www.sinafocal.gov.py](http://www.sinafocal.gov.py)




**Título:** Amambay. Datos departamentales

**Serie:** Informes socioeconómicos

### Observatorio Ocupacional

Sistema Nacional de Formación y Capacitación Laboral

 +595 961 555 275 – Dpto. de Investigación.

 [observatorio@sinafocal.gov.py](mailto:observatorio@sinafocal.gov.py)

 [observatorio.sinafocal.gov.py](http://observatorio.sinafocal.gov.py)

 [Iturbe 175 esquina Eligio Ayala](#)

*Las opiniones expresadas en esta publicación pertenecen exclusivamente a sus autores, y no necesariamente reflejan el punto de vista del SINAFOCAL, de su directiva ni de las entidades de las que forma parte o representa.*

El uso de un lenguaje que no discrimine ni marque diferencias entre varones y mujeres es una de las preocupaciones del Sistema Nacional de Formación y Capacitación Laboral. Sin embargo, no hay acuerdo entre los lingüistas sobre el cómo hacerlo en nuestro idioma.

En tal sentido, y con el fin de evitar la sobrecarga gráfica que supondría utilizar en español «o/a» para marcar la existencia de ambos géneros, se ha optado por emplear el masculino genérico clásico, en el entendido de que todas las menciones en tal género representan siempre a hombres y mujeres.

## ÍNDICE

DEPARTAMENTO DE AMAMBAY .....	3
1. Información poblacional .....	3
2. Educación .....	7
2.1. Escolaridad .....	7
2.2. Educación superior y Educación y formación técnica profesional .....	7
3. Producción .....	8
3.1. Actividad agroganadera .....	8
3.2. Actividad empresarial .....	10
CONCLUSIONES .....	12
BIBLIOGRAFÍA .....	13

## ÍNDICE DE GRÁFICOS

Gráfico 1   Población departamental. Año 2022 .....	3
Gráfico 2   Población de Amambay desagregada por sexo .....	4
Gráfico 3   Población de Amambay por área de residencia .....	4
Gráfico 4   Población de Amambay por sexo, según grupos de edad .....	5
Gráfico 5   Población en Edad de Trabajar (PET) de Amambay .....	5
Gráfico 6   Tasa de ocupación en Amambay .....	6
Gráfico 7   Porcentaje de ocupados según rama de actividad de Amambay .....	6
Gráfico 8   Matriculaciones según nivel académico de Amambay. Año 2023 .....	7
Gráfico 9   Certificaciones emitidas por el SINAFOCAL en Caaguazú. Año 2023 .....	8
Gráfico 10   Producción agrícola nacional por departamento. Año 2022 .....	8
Gráfico 11   Producción agrícola de Amambay en toneladas. Año 2022 .....	9
Gráfico 12   Producción ganadera por departamento. Año 2022 .....	9
Gráfico 13   Producción ganadera en Amambay. Año 2022 .....	10
Gráfico 14   Proporción de empresas activas por departamento. Año 2021 .....	10
Gráfico 15   Proporción de empresas por sector en Amambay. Año 2021 .....	11

## DEPARTAMENTO DE AMAMBAY

### 1. Información poblacional<sup>1</sup>

El departamento de Amambay es un departamento limítrofe con el Brasil, ubicado al norte del país. Está dividido en 5 distritos y tiene una población de 173 770 habitantes, lo que representa el 2,8% de la población nacional según los resultados preliminares del Censo Nacional de Población y Viviendas 2022, publicados por el Instituto Nacional de Estadística (INE). El Gráfico 1 muestra la distribución porcentual de la población del país.

Gráfico 1 | Población departamental. Año 2022<sup>2</sup>



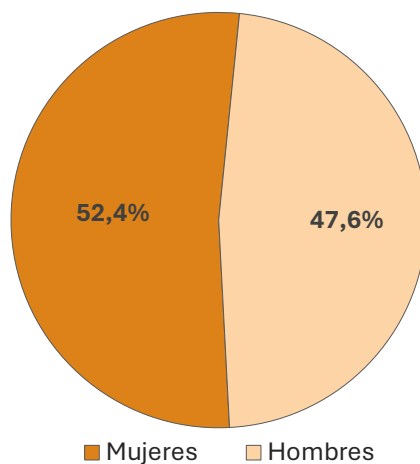
**Fuente:** Elaboración propia con datos preliminares del Censo Nacional de Población y Viviendas 2022 publicados en el portal geoestadístico del INE

<sup>1</sup> Las sumas totales de los porcentajes en las tablas, los cuadros y gráficos pueden tener ínfimas diferencias al 100,0% debido a redondeos matemáticos.

<sup>2</sup> A efectos censales y administrativos, Asunción, la capital del país es tratada como un departamento más, por lo que este documento toma el mismo criterio de desagregación.

La brecha entre la población femenina y masculina es estrecha. De acuerdo con los datos del primer trimestre de 2024 de la Encuesta Permanente de Hogares Continua (EPHC) del INE, la diferencia es solo del 4,8 puntos porcentuales (pp). Con una población levemente mayoritaria de mujeres, con un 52,4% frente al 47,6% de hombres visualizados en el Gráfico 2

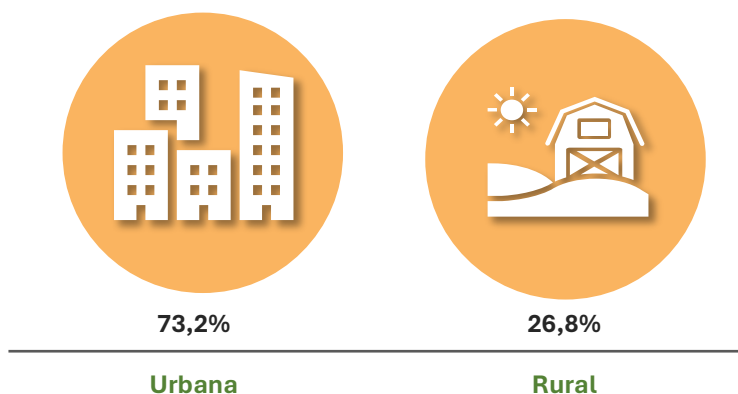
Gráfico 2 | Población de Amambay desagregada por sexo



**Fuente:** Elaboración propia con datos la EPHC del 2024. Primer Trimestre

En cuanto al área de residencia, la población es mayoritaria urbana, con el 73,3%, mientras que el resto de los habitantes se encuentran en zonas rurales como se muestra en el Gráfico 3.

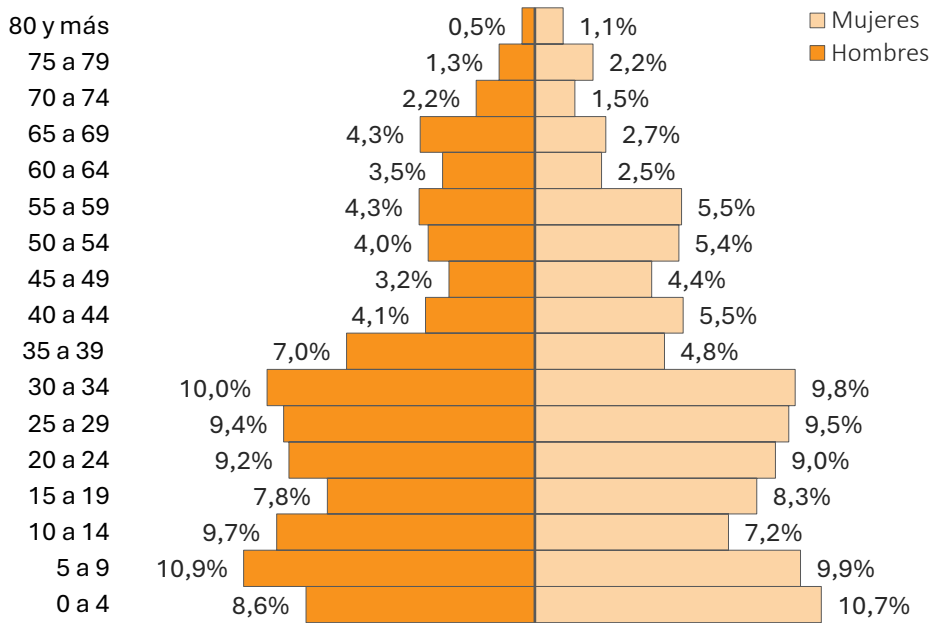
Gráfico 3 | Población de Amambay por área de residencia



**Fuente:** Elaboración propia con datos la EPHC del 2024. Primer Trimestre

En el Gráfico 4 se puede apreciar el tamaño de la población separado por sexo y desagregado por edades. En el gráfico se percibe un descenso drástico de la población adulta a partir de los 35 años en adelante en ambos sexos.

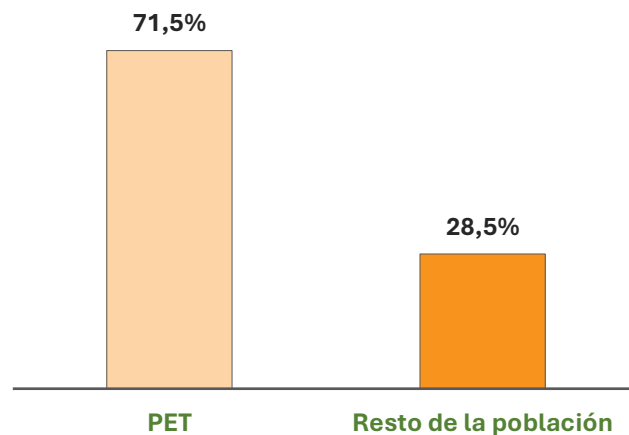
Gráfico 4 | Población de Amambay por sexo, según grupos de edad



Fuente: Elaboración propia con datos la EPHC del 2024. Primer Trimestre

Así también, la Población en Edad de Trabajar (PET) en el departamento es de 106 572 habitantes, lo que corresponde el 71,5% de la población departamental, según se observa en el Gráfico 5.

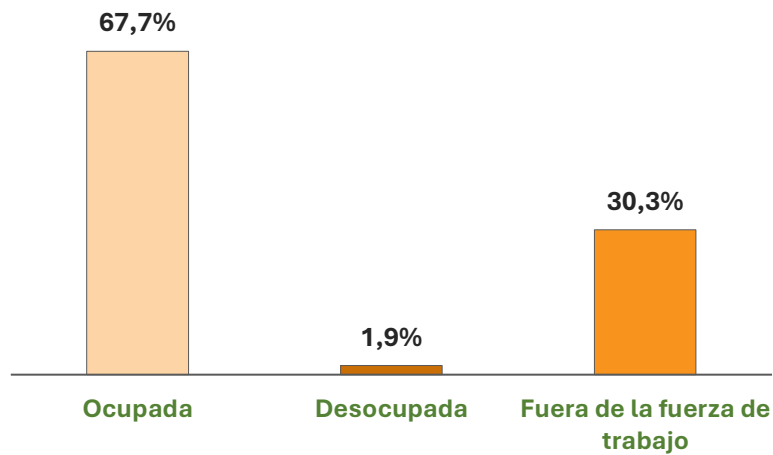
Gráfico 5 | Población en Edad de Trabajar (PET) de Amambay



Fuente: Elaboración propia con datos la EPHC del 2024. Primer Trimestre

Según los resultados publicados en la EPHC 2024, en el departamento existen 72 193 personas ocupadas, lo que equivale a una tasa del 67,7%. Las tasas de personas desocupadas e inactivas alcanzan el 32,3% en conjunto. Estos datos se pueden visualizar en el Gráfico 6.

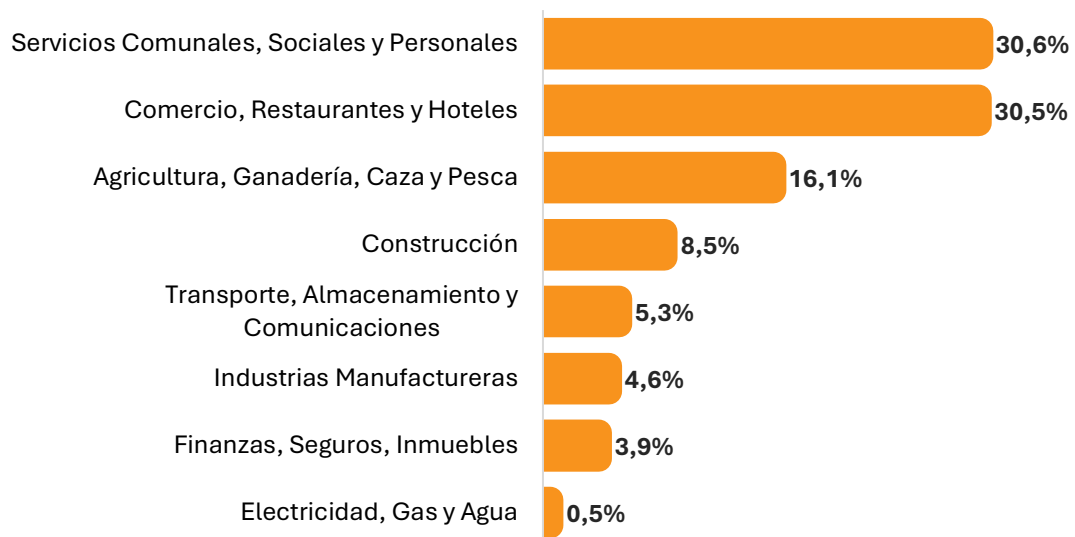
Gráfico 6 | Tasa de ocupación en Amambay



Fuente: Elaboración propia con datos la EPHC del 2024 Primer Trimestre

Del total de personas ocupadas que residen en el departamento de Amambay, el 61,1% se dedica a los servicios y al comercio, las cuales son las actividades económicas más importantes del departamento en términos de porcentaje de ocupación. Las siguientes actividades más destacadas son las agroganaderas, mientras que las relacionadas con el suministro de electricidad, gas y agua son las menos participativas. Otras actividades se pueden observar más detalladamente en el Gráfico 7.

Gráfico 7 | Porcentaje de ocupados según rama de actividad de Amambay



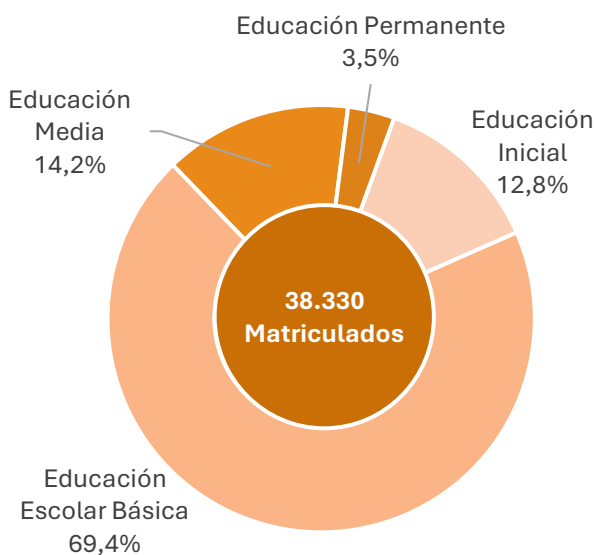
Fuente: Elaboración propia con datos la EPHC del 2024. Primer Trimestre

## 2. Educación

### 2.1. Escolaridad

En el departamento de Amambay existen 230 instituciones educativas distribuidas en los 6 distritos que ofrecen educación escolar básica y media. En el año 2023, se registraron un total de 38 330 matriculaciones, de las cuales el 83,6% corresponde a la educación escolar básica y la media, como se puede apreciar en el Gráfico 8.

Gráfico 8 | Matriculaciones según nivel académico de Amambay. Año 2023



Fuente: Elaboración propia con datos del MEC - DGPE. Base RUE 2023

### 2.2. Educación superior y Educación y formación técnica profesional

A la fecha de esta publicación, existen 28 centros de educación superior en Amambay, tanto nacionales como privados, según la lista publicada en el Mapa de Ofertas de Educación Superior (Ministerio de Educación y Ciencias - MEC, s.f.). Estos incluyen Educación superior no universitaria (Profesorado/Tecnicatura superior) impartida en 13 centros, Educación universitaria de grado en 14 centros, y Posgrados (Maestrías/Doctorados/Especializaciones) en 8 de estos centros.

Además, hay 2 locales habilitados para formación del Servicio Nacional de Promoción Profesional (SNPP) (Servicio Nacional de Promoción Profesional - SNPP).

En el año 2023, el Sistema Nacional de Formación y Capacitación Laboral (SINAFOCAL) realizó 2 cursos de formación y capacitación laboral del sector industrial, resultando en la emisión 50 certificados, como se puede apreciar en el Gráfico 9.



Gráfico 9 | Certificaciones emitidas por el SINAFOCAL en Caaguazú. Año 2023



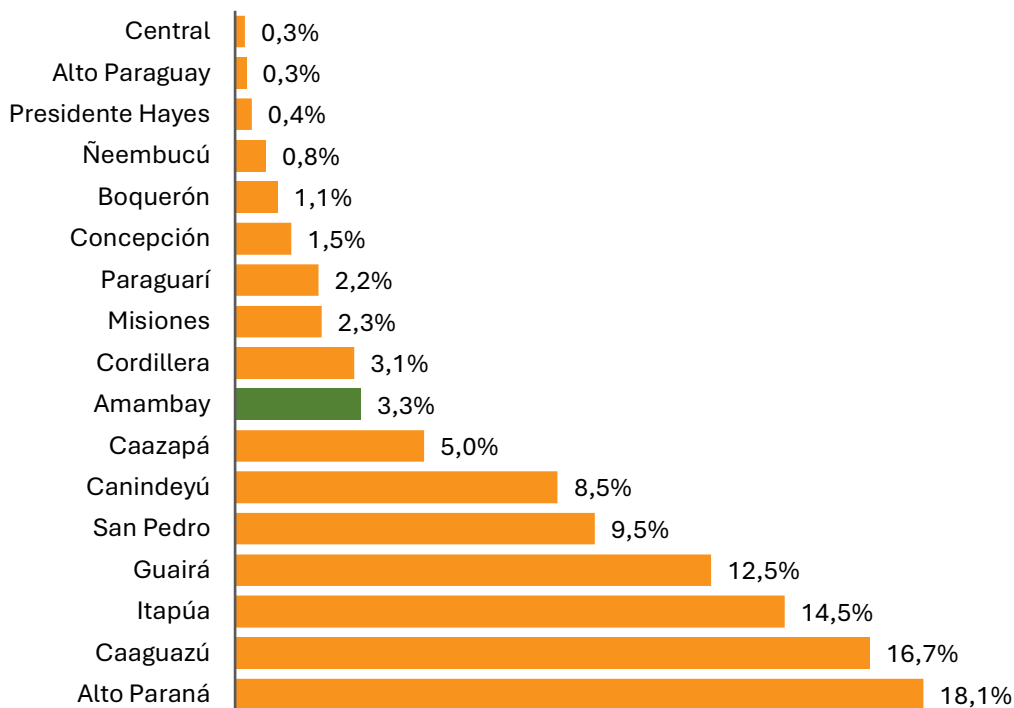
Fuente: SINAFOCAL. Sistema de Gestión de Cursos- SIGEC 2023. Extraído el 11.06.2024

### 3. Producción

#### 3.1. Actividad agroganadera

Amambay alcanza el 3,3% de la producción agrícola a nivel nacional, siendo una de las zonas productivas promedio, si se considera la cantidad de superficie y la población en comparación a otros departamentos, como se puede observar en el Gráfico 10.

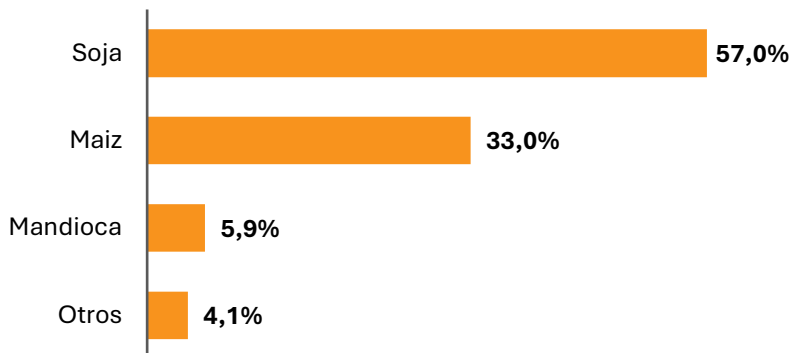
Gráfico 10 | Producción agrícola nacional por departamento. Año 2022



Fuente: Elaboración propia con datos del MAG Censo Agropecuario Nacional del año 2022

Según los datos obtenidos, Amambay se destaca en el año 2022 por las altas producciones de soja, maíz y mandioca, que representan casi el 96% de la producción departamental, como se muestra en el Gráfico 11.

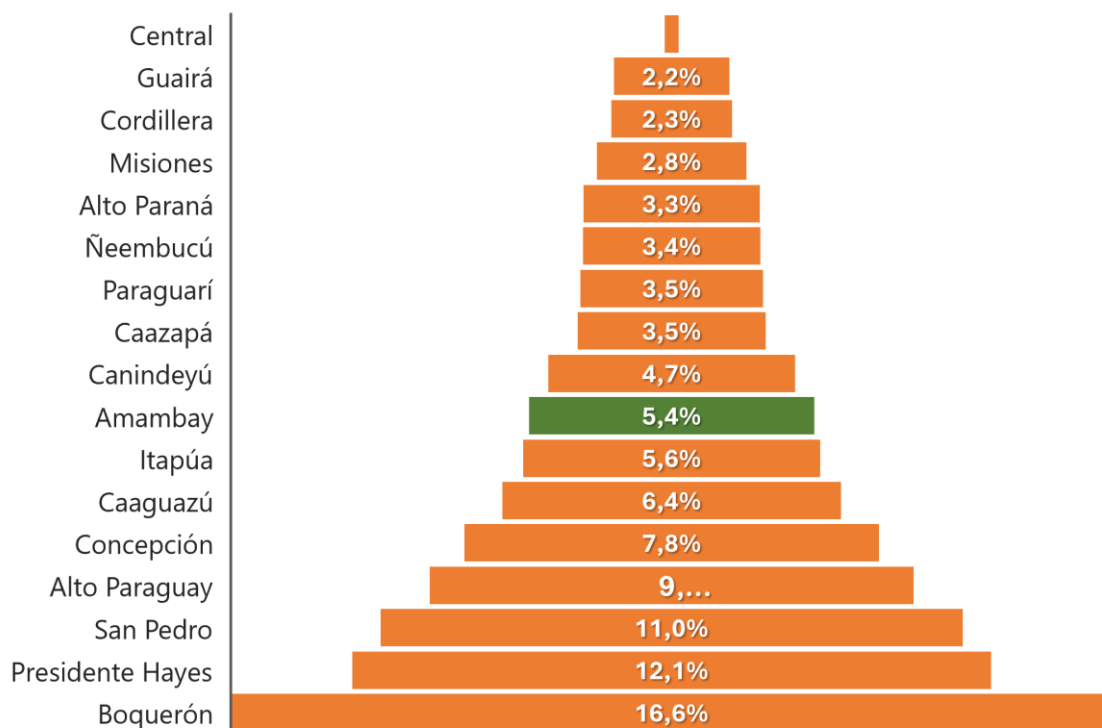
Gráfico 11 | Producción agrícola de Amambay en toneladas. Año 2022



Fuente: Elaboración propia con datos del MAG Censo Agropecuario Nacional del año 2022

La producción ganadera es la actividad económica común pero no principal en el departamento de Amambay. La producción de cría ganadera representa el 5,4% de la producción nacional, correspondiente a 855 787 cabezas en el año 2022, como se puede observar en el Gráfico 12.

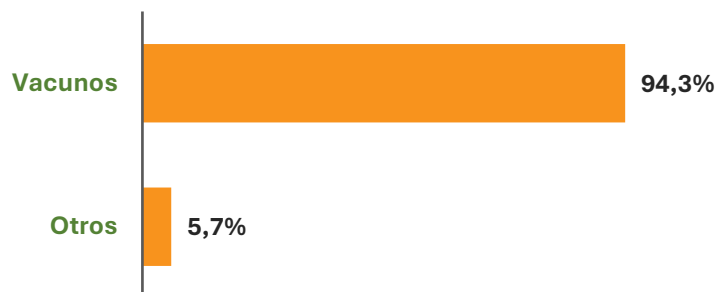
Gráfico 12 | Producción ganadera por departamento. Año 2022



Fuente: Elaboración propia con datos del MAG. Censo Agropecuario Nacional del año 2022

Al igual que en los demás departamentos ganaderos del país, la cría ganadera en Amambay está enfocada principalmente en el ganado vacuno, que representa el 94,3%. También se destaca la producción de ganado porcino, como se puede apreciar en el Gráfico 13.

Gráfico 13 | Producción ganadera en Amambay. Año 2022

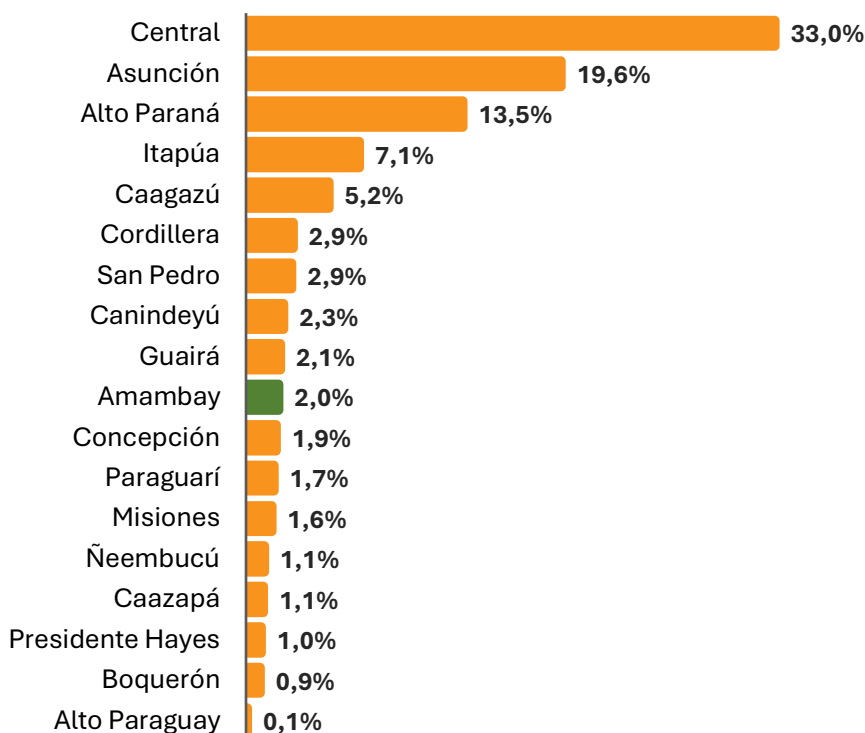


Fuente: Elaboración propia con datos del MAG. Censo Agropecuario Nacional del año 2022

### 3.2. Actividad empresarial

Si bien el departamento de Amambay se destaca en la agricultura, actualmente está experimentando un crecimiento comercial significativo. Cuenta con 5 635 empresas activas, lo que representa el 2,0% del total de empresas a nivel nacional (Gráfico 14).

Gráfico 14 | Proporción de empresas activas por departamento. Año 2021

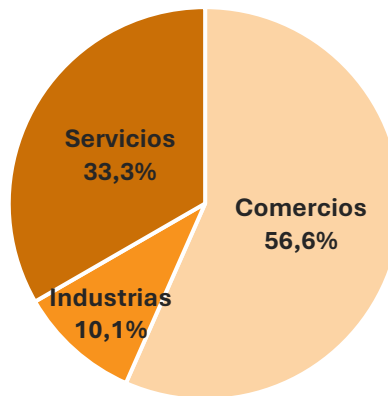


Fuente: Elaboración propia con datos del Directorio General de Empresas y Establecimientos (DIRGE) publicados en el portal geoestadístico del INE

Del total de empresas activas en Amambay, el 94,2% está constituido por microempresas en todos los sectores. En cuanto al tamaño de empresas, las pequeñas representaron el 3,0%, las medianas el 0,9% y las grandes el 1,3%; no reportaron su tamaño 0,6% (Instituto Nacional de Estadísticas - INE, s.f.)

En detalle, existen 3 190 comercios, 1 878 empresas de servicios y 567 industrias, con su distribución porcentual mostrada en el Gráfico 15.

Gráfico 15 | Proporción de empresas por sector en Amambay. Año 2021



**Fuente:** Elaboración propia con datos del Directorio General de Empresas y Establecimientos (DIRGE) publicados en portal geoestadístico del INE

## CONCLUSIONES

La mayoría de los habitantes del departamento de Amambay residen en zonas urbanas, con un alto predominio de población juvenil. A pesar de esta característica, su población en edad de trabajar es baja en comparación con otros departamentos de la región oriental.

Los datos laborales son los más favorables del país, con un porcentaje de ocupados que supera la mitad de la población departamental, y la tasa de desocupación no supera el 2,0%. Los sectores económicos con mayor ocupación son los dedicados al servicio y comercios, con una tasa del 61,1%, seguidos en tercer lugar por el sector agroganadero. Los cursos de formación realizados en el departamento también están alineados a los dos sectores económicos con mayores tasas de ocupación.

En el ámbito agropecuario, las producciones destacadas son la soja y el maíz, mientras que en la ganadería predomina la cría de ganado vacuno.

En cuanto a las actividades empresariales, sobresalen en mayor proporción los comercios, seguidos por los servicios, mientras que las industrias están significativamente rezagadas. Las empresas activas en Amambay están constituidas en su mayoría como microempresas.

## BIBLIOGRAFÍA

- Centro de Análisis y Difusión de la Economía Paraguaya (CADEP). (Febrero de 2014). *Cadenas de valor y pequeña producción agrícola en el Paraguay*. (F. Masi, Ed.) Recuperado el 8 de marzo de 2024, de Clacso.edu.ar: <https://biblioteca-repositorio.clacso.edu.ar/bitstream/CLACSO/7479/1/6.pdf>
- Instituto Nacional de Estadística - INE. (s.f.). *Directorio General de Empresas y Establecimientos - DIRGE. Portal geoestadístico*. Recuperado el 11 de junio de 2024, de Portal geoestadístico. Instituto Nacional de Estadística - INE: <https://portalgeoestad.ine.gov.py/>
- Instituto Nacional de Estadística - INE. (s.f.). *Resultados preliminares. Censo Nacional de Población y Viviendas 2022*. Recuperado el 26 de junio de 2024, de Resultados preliminares. Censo Nacional de Población y Viviendas 2022. Instituto Nacional de Estadística - INE: <https://www.ine.gov.py/censo2022/>
- Instituto Nacional de Estadísticas - INE. (s.f.). *Portal Geoestadístico*. Recuperado el 26 de junio de 2024, de Instituto Nacional de Estadísticas: <https://portalgeoestad.ine.gov.py/>
- Ministerio de Agricultura y Ganadería- MAG. (24 de agosto de 2023). *Censo Agropecuario Nacional - CAN 2022*. Obtenido de datos.gov.py. Ministerio de Agricultura y Ganadería- MAG: <https://www.datos.gov.py/dataset/censo-agropecuario-nacional-can-2022>
- Ministerio de Educación y Ciencias - MEC. (2023). *Listado de instituciones educativas y cantidad de matriculados. Año 2023*. Recuperado el 26 de junio de 2024, de Mapa escolar: [https://mapaescolar.mec.gov.py/mapa\\_escolar/contenido/microdatos](https://mapaescolar.mec.gov.py/mapa_escolar/contenido/microdatos)
- Ministerio de Educación y Ciencias - MEC. (s.f.). *Mapa de Ofertas de Educación Superior*. Recuperado el 26 de junio de 2024, de Ministerio de Educación y Ciencias - MEC: <https://moes.mec.gov.py/moes/>
- Servicio Nacional de Promoción Profesional - SNPP. (s.f.). *Servicio Nacional de Promoción Profesional - SNPP*. Recuperado el 26 de junio de 2024, de <https://www.snpp.edu.py/unidades-operativas.html>
- Sistema Nacional de Formación y Capacitación Laboral - SINAFOCAL. (s.f.). *Sistema de Gestión de Cursos - SIGEC*. Recuperado el 11 de junio de 2024, de Sistema de gestión de cursos - SIGEC.



**SINAFOCAL**  
Sistema Nacional de Formación  
y Capacitación Laboral