

CAAZAPÁ



Datos DEPARTAMENTALES

Con tecnología de Bing
© Microsoft, OpenStreetMap

FICHA TÉCNICA

Elaboración

Diego Laterra

Gráficos y estadísticas

Soledad Mallorquín

Julio Velotto

Revisión

Margarita Fernández

Viviana Baez

Edición

Natalia Torres

Junio 2024
Asunción – Paraguay

SINAFOCAL
www.sinafocal.gov.py




Título: Caazapá. Datos departamentales

Serie: Informes socioeconómicos

Observatorio Ocupacional

Sistema Nacional de Formación y Capacitación Laboral

 +595 961 555 275 – Dpto. de Investigación.

 observatorio@sinafocal.gov.py

 observatorio.sinafocal.gov.py

 [Iturbe 175 esquina Eligio Ayala](#)

Las opiniones expresadas en esta publicación pertenecen exclusivamente a sus autores, y no necesariamente reflejan el punto de vista del SINAFOCAL, de su directiva ni de las entidades de las que forma parte o representa.

El uso de un lenguaje que no discrimine ni marque diferencias entre varones y mujeres es una de las preocupaciones del Sistema Nacional de Formación y Capacitación Laboral. Sin embargo, no hay acuerdo entre los lingüistas sobre el cómo hacerlo en nuestro idioma.

En tal sentido, y con el fin de evitar la sobrecarga gráfica que supondría utilizar en español «o/a» para marcar la existencia de ambos géneros, se ha optado por emplear el masculino genérico clásico, en el entendido de que todas las menciones en tal género representan siempre a hombres y mujeres.

ÍNDICE

CAAZAPÁ.....	3
1. Información poblacional	3
2. Educación	7
2.1 Escolaridad.....	7
2.2. Educación superior y Educación y formación técnica profesional.....	8
3. Producción	9
3.1. Actividad agroganadera	9
3.1. Actividad empresarial.....	11
CONCLUSIONES	13
BIBLIOGRAFÍA	15

ÍNDICE DE GRÁFICOS

Gráfico 1 Población departamental. Año 2022.....	3
Gráfico 2 Población de Caazapá desagregada por sexo.....	4
Gráfico 3 Población de Caazapá por área de residencia	5
Gráfico 4 Población de Caazapá por sexo, según grupos de edad	5
Gráfico 5 Población en Edad de Trabajar (PET) de Caazapá	6
Gráfico 6 Tasa de ocupación en Caazapá	6
Gráfico 7 Ocupados según rama de actividad económica de Caazapá	7
Gráfico 8 Matriculaciones según nivel académico de Caazapá. Año 2023	7
Gráfico 9 Certificaciones emitidas por el SINAFOCAL en Caaguazú. Año 2023	8
Gráfico 10 Producción agrícola nacional por departamento. Año 2022	9
Gráfico 11 Producción agrícola de Caazapá en toneladas. Año 2022.....	10
Gráfico 12 Producción ganadera por departamento. Año 2022.....	10
Gráfico 13 Producción ganadera en Caazapá. Año 2022	11
Gráfico 14 Proporción de empresas activas por departamento. Año 2021	11
Gráfico 15 Proporción de empresas por sector en Caazapá. Año 2021.....	12

CAAZAPÁ

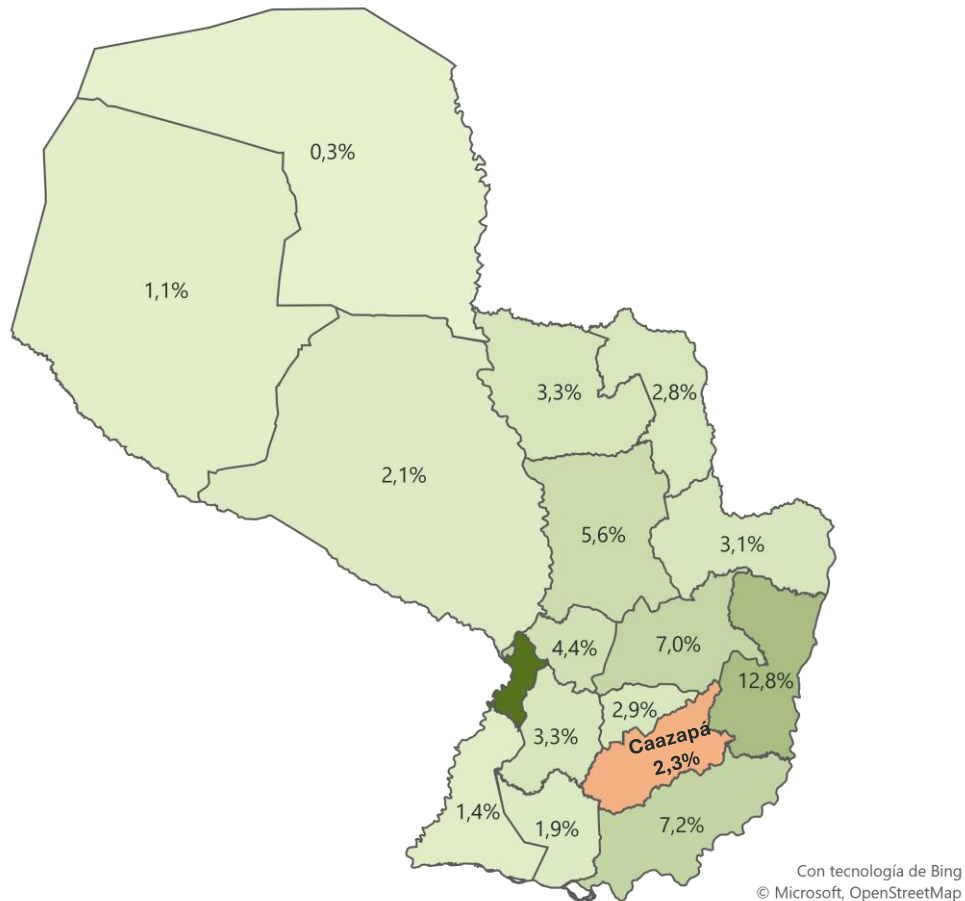
1. Información poblacional¹

Caazapá es uno de los departamentos con menor superficie poblada del país y de la región oriental en particular. Se encuentra dividido en 11 distritos, y la población es de 140 060 habitantes según los resultados preliminares del Censo Nacional de Población y Viviendas 2022, publicados por el Instituto Nacional de Estadísticas (INE).

El

Gráfico 1 muestra la distribución porcentual de población del país.

Gráfico 1 | Población departamental. Año 2022²



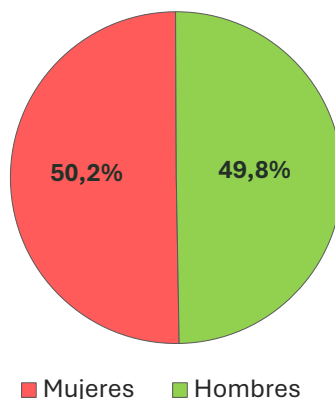
Fuente: Elaboración propia con datos preliminares del Censo Nacional de Población y Viviendas 2022 publicados en el portal geoestadístico del INE

¹ Las sumas totales de los porcentajes en las tablas, los cuadros y gráficos pueden tener ínfimas diferencias al 100,0% debido a redondeos matemáticos.

² A efectos censales y administrativos, Asunción, la capital del país es tratada como un departamento más, por lo que este documento toma el mismo criterio de desagregación.

Caazapá tiene una población relativamente equilibrada en términos de géneros, con una diferencia mínima de 0,4 puntos porcentuales (pp) entre hombres y mujeres. Según datos de la Encuesta Permanente de Hogares Continua (EPHC) del primer trimestre de 2024. La población está compuesta por 79 050 mujeres y 78 385 hombres. Estas diferencias se pueden observar en el Gráfico 2.

Gráfico 2 | Población de Caazapá desagregada por sexo



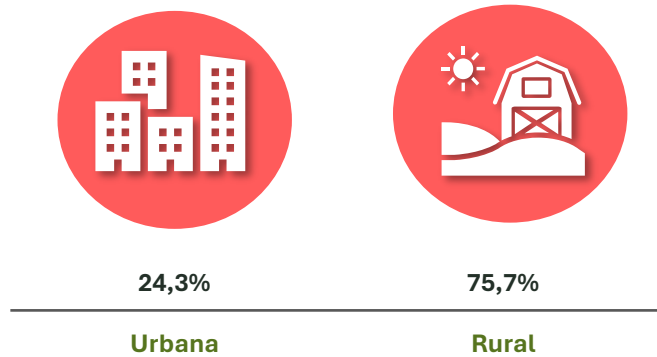
Fuente: Elaboración propia con datos la EPHC del 2024. Primer Trimestre

Aun siendo la ciudad de Caazapá, la capital departamental, no es la ciudad más habitada de la región. San Juan Nepomuceno y Abaí son las ciudades más pobladas. No obstante, en la ciudad de Caazapá se llevan a cabo las actividades administrativas del departamento, ya que allí se encuentran las oficinas de la gobernación y el hospital Regional y en menor medida se realizan las actividades comerciales (Centro de Análisis y Difusión de la Economía Paraguaya - CADEP, 2014).

Se puede decir que este departamento tiene dos niveles de desarrollo urbano, San Juan Nepomuceno, Abaí y Caazapá están en expansión no solo poblacional, sino también en lo comercial, y los distritos de Gral. H. Morínigo, Buena Vista, M. Bertoni y Maciel se encuentran estancados arrastrando un crecimiento urbano ínfimo. (Centro de Análisis y Difusión de la Economía Paraguaya - CADEP, 2014).

En Caazapá, predomina la población rural, que representa el 75,7% del total departamental, distribuida en un extenso territorio, y los demás habitantes se concentran en las zonas urbanas en menor medida como se muestra en el Gráfico 3.

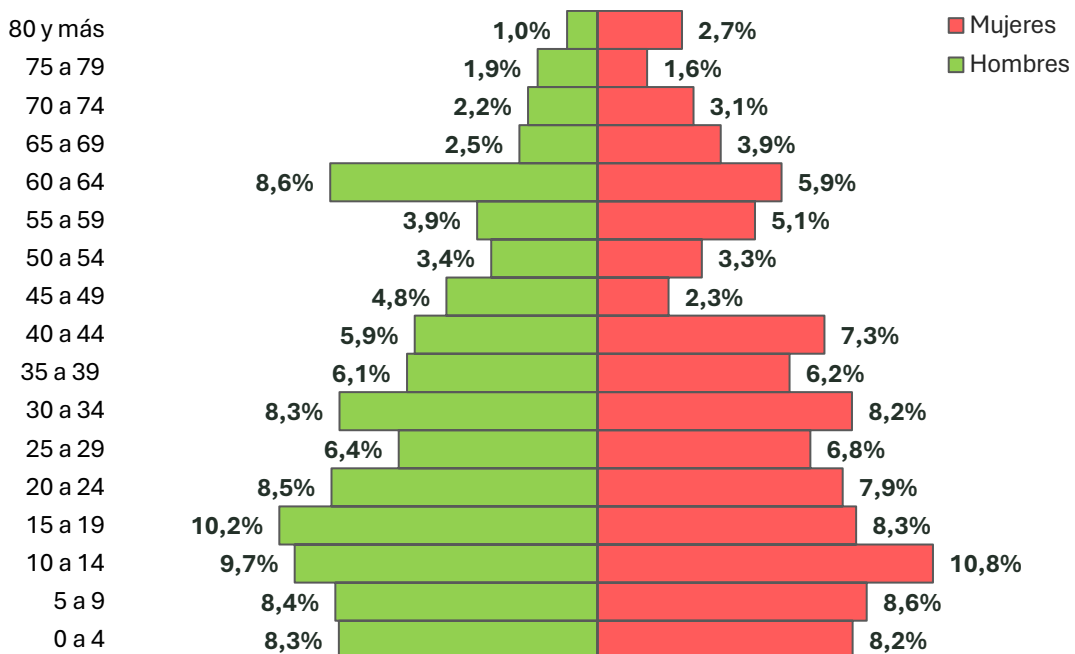
Gráfico 3 | Población de Caazapá por área de residencia



Fuente: Elaboración propia con datos la EPHC del 2024. Primer Trimestre

En el Gráfico 4 se puede observar el tamaño de la población joven en el departamento de Caazapá, destacándose un gran número de hombres y mujeres en la franja etaria de 15 a 34 años. El departamento muestra dos cambios drásticos significativos: un aumento de la población masculina de 60 a 64 años, y la disminución en la población femenina de 45 a 49 años.

Gráfico 4 | Población de Caazapá por sexo, según grupos de edad

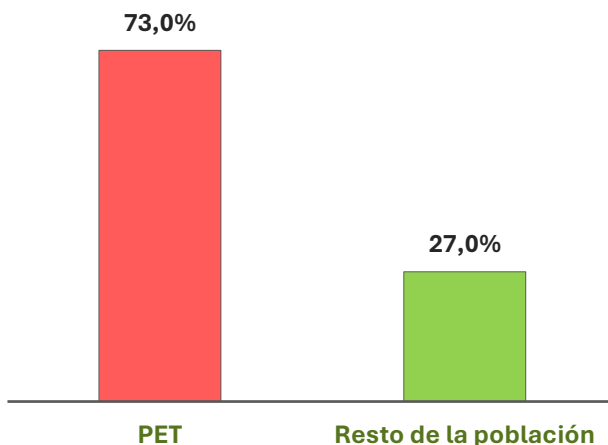


Fuente: Elaboración propia con datos la EPHC del 2024. Primer Trimestre

Caazapá tiene una alta población en edad de trabajar (PET), comprende el 73,0% de la población, en las edades de 15 años o más. La población joven también está conformada

con hijos de los “*colonos brasiguayos*”, quienes han migrado recientemente atraídos por la fertilidad de la tierra y el mejoramiento de las rutas PY 10 y PY 18 (Samudio & da Silva, 2022). Esta distribución de población PET se puede ver en el siguiente Gráfico 5.

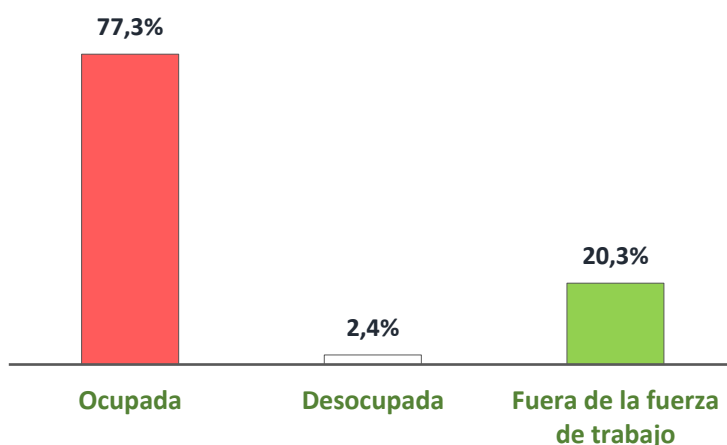
Gráfico 5 | Población en Edad de Trabajar (PET) de Caazapá



Fuente: Elaboración propia con datos la EPHC del 2024 Primer Trimestre

Según los resultados publicados en la EPHC del primer trimestre de 2024, en el departamento, el 77,3% de la población está ocupada. Las tasas de personas desocupadas e inactivas alcanzan el 22,7% en conjunto, como se puede visualizar en el Gráfico 6.

Gráfico 6 | Tasa de ocupación en Caazapá

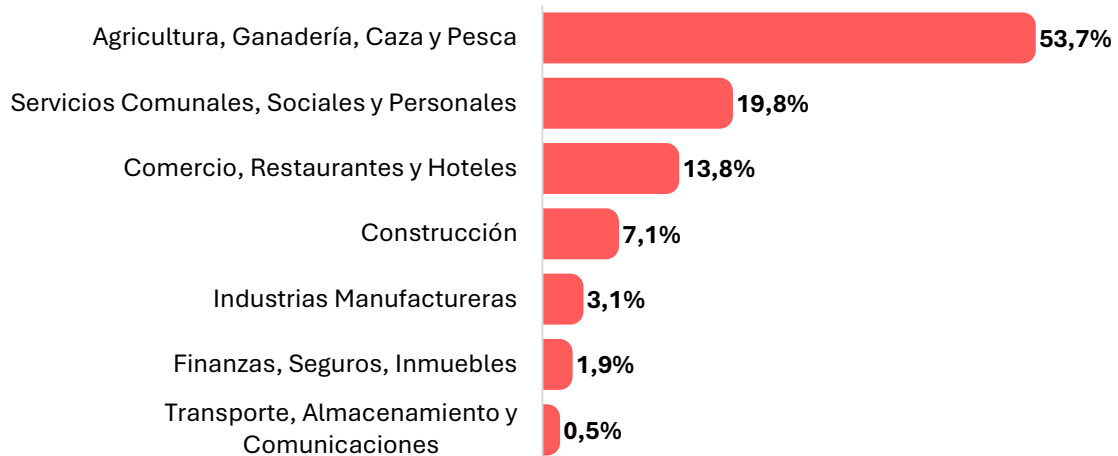


Fuente: Elaboración propia con datos la EPHC del 2024. Primer Trimestre

Del total de personas ocupadas que residen en el departamento de Caazapá, el 53,7% se dedica a la agricultura, ganadería, caza y pesca, estas actividades primarias son las más destacadas del departamento, en segundo y tercer lugar están las actividades de servicios

y el comercio, ambas alcanzan el 33,6% de la población activa. Estos datos se pueden observar más detalladamente en el Gráfico 7.

Gráfico 7 | Ocupados según rama de actividad económica de Caazapá



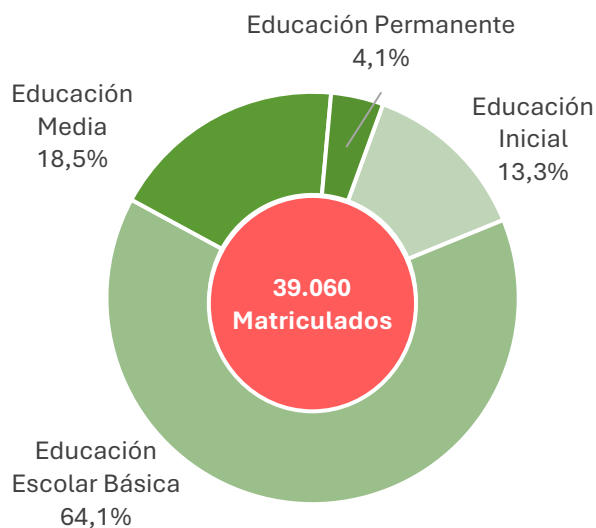
Fuente: Elaboración propia con datos la EPHC del 2024. Primer Trimestre

2. Educación

2.1 Escolaridad

En el departamento de Caazapá existen 530 instituciones educativas distribuidas en los 11 distritos que ofrecen educación inicial, escolar básica, media y permanente. En el año 2023, se registraron un total de 39 060 matriculaciones, de las cuales el 82,6% corresponde a la educación escolar básica y la media, como se puede apreciar en el Gráfico 8.

Gráfico 8 | Matriculaciones según nivel académico de Caazapá. Año 2023



Fuente: Elaboración propia con datos del MEC - DGPE BASE RUE 2023

2.2. Educación superior y Educación y formación técnica profesional

A la fecha de esta publicación, existen 20 centros de educación superior en Caazapá, según la lista publicada en el Mapa de Ofertas de Educación (Ministerio de Educación y Ciencias - MEC, s.f.). Estos incluyen Educación superior no universitaria (Profesorado/Tecnicatura superior) impartida en 12 centros, Educación universitaria de grado en 9 centros, y Posgrados (Maestrías/Doctorados/Especializaciones) en 4 de estos centros.

Además, hay 2 locales habilitados para formación del Servicio Nacional de Promoción Profesional (SNPP) de forma permanente (Servicio Nacional de Promoción Profesional - SNPP).

El Sistema Nacional de Formación y Capacitación Laboral (SINAFOCAL) en el 2023 realizaron 4 cursos, de los cuales 3 estaban orientados al sector industrial y 1 al sector de servicios, resultando en la emisión de 103 certificados, como se puede apreciar en el Gráfico 9.

Gráfico 9 | Certificaciones emitidas por el SINAFOCAL en Caaguazú. Año 2023



Fuente: Elaboración propia con datos del SINAFOCAL. Sistema de Gestión de Cursos- SIGEC 2023. Extraído el 11.06.2024

En lo que va del año 2024 se desarrollaron 2 cursos de formación profesional en Caazapá realizados por el SINAFOCAL, se entregó un total de 43 certificados a quienes culminaron los cursos de «Instalador y reparador de aire acondicionado» e «Inteligencia emocional» (Sistema Nacional de Formación y Capacitación Laboral- SINAFOCAL).

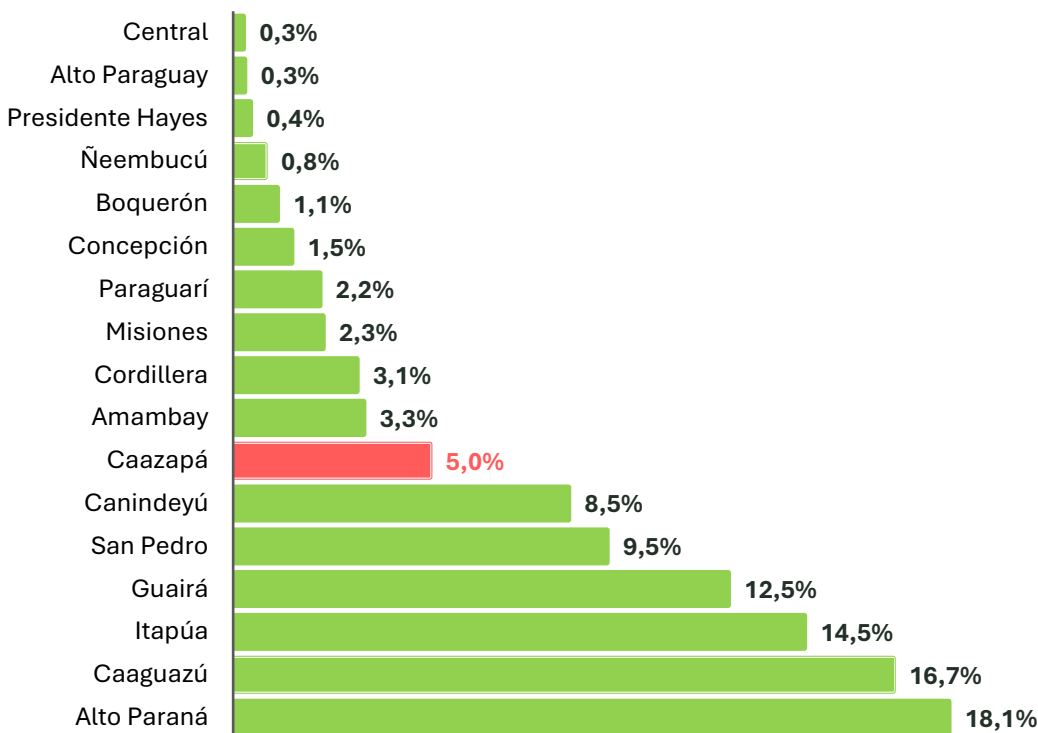
3. Producción

En Caazapá se han instalado 3 010 empresas que representan el 1,1% de las empresas activas a nivel nacional y aunque parezca un porcentaje bajo, se encuentra en el promedio general a nivel país, con excepción de los departamentos Central, Alto Paraná, Itapúa, y Caaguazú. Entre las producciones más destacadas están la soja, maíz y caña de azúcar; además, es el tercer mayor productor de yerba mate del país (Ministerio de Agricultura y Ganadería - MAG, 2023).

3.1. Actividad agroganadera

En Caazapá predomina la actividad agrícola, mayoritariamente realizada por familias campesinas que combinan la producción para el autoconsumo y la comercialización. En el departamento se está intensificando el cultivo de soja con un sistema de mecanización, y la renta de tierras para el cultivo, se puede apreciar el nivel de producción agrícola en el Gráfico 10

Gráfico 10 | Producción agrícola nacional por departamento. Año 2022

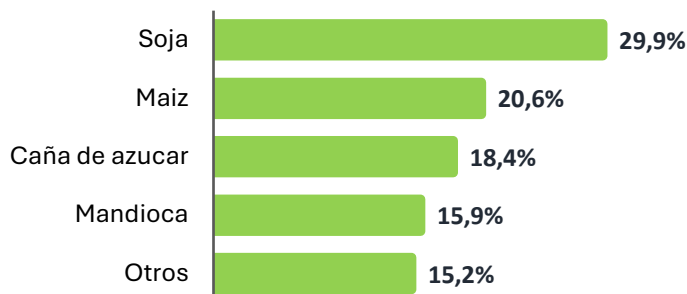


Fuente: Elaboración propia con datos del MAG Censo Agropecuario Nacional del año 2022

Caazapá dispone de un suelo adecuado para la producción agraria y con la implementación de nuevas rutas la zona se volvió interesante para los productores de las regiones vecinas (Samudio & da Silva, 2022). Como se mencionó anteriormente y puede apreciarse en el Gráfico 11, en la producción agrícola se destaca el cultivo de soja, maíz, caña de azúcar y mandioca, alcanzando la 84,8% de la producción total del departamento

(Ministerio de Agricultura y Ganadería - MAG, 2023), hay que tener en cuenta que estas plantaciones se realizan de manera mecanizada y en mayor medida que otros cultivos.

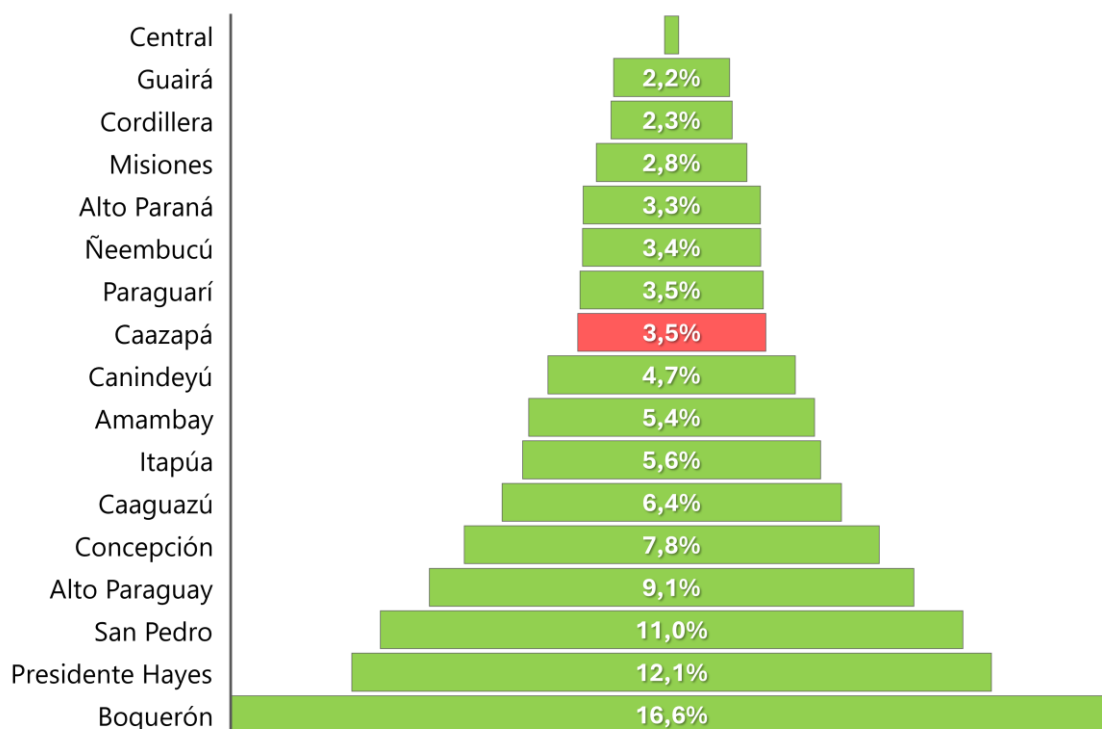
Gráfico 11 | Producción agrícola de Caazapá en toneladas. Año 2022



Fuente: Elaboración propia con datos del MAG Censo Agropecuario Nacional del año 2022

El sector ganadero obtuvo una producción de 906 468 cabezas de ganado en el 2022, lo que equivale al 3,5% de la producción nacional visualizado en el Gráfico 12.

Gráfico 12 | Producción ganadera por departamento. Año 2022

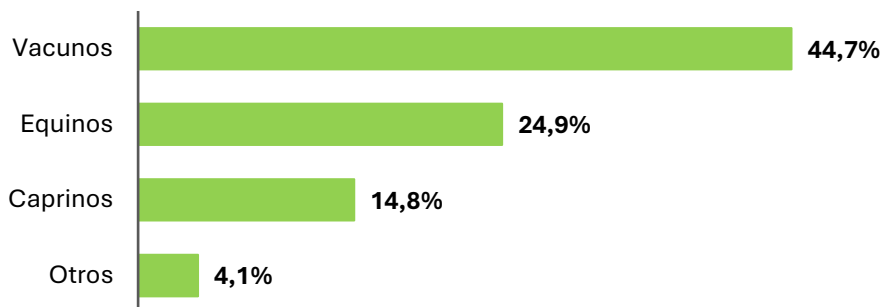


Fuente: Elaboración propia con datos del MAG Censo Agropecuario Nacional del año 2022

Como los demás establecimientos ganaderos del país los productores están orientados principalmente a la cría de ganado vacuno, con 404 754 cabezas (71,9%) en el año 2022, seguido de la cría porcina con 105 424 cabezas (18,7%), aprovechando las grandes

extensiones de pastizales y agua de la región. La distribución porcentual se aprecia en el Gráfico 13.

Gráfico 13 | Producción ganadera en Caazapá. Año 2022

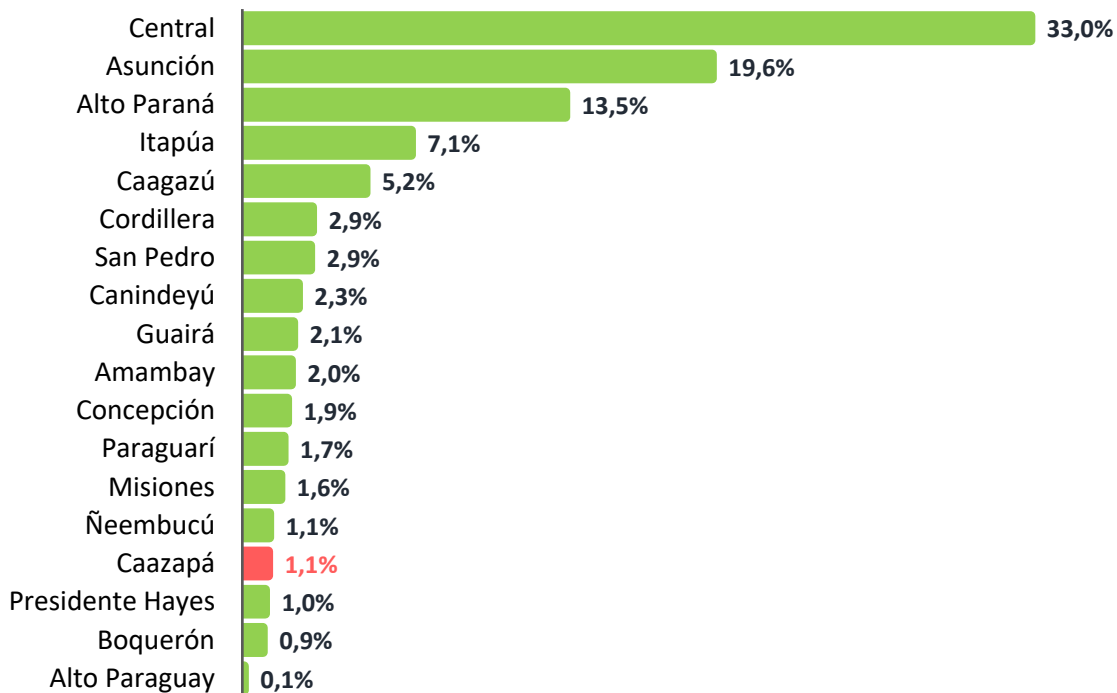


Fuente: Elaboración propia con datos del MAG Censo Agropecuario Nacional del año 2022

3.1. Actividad empresarial

En Caazapá se encuentran 3 010 empresas activas, que representan el 1,1% a nivel nacional, de las cuales se destacan los comercios, con una cantidad de 1 703 establecimientos, otras 926 empresas de servicios y 381 dedicadas a la industria (Instituto Nacional de Estadística - INE, s.f.). En el Gráfico 14 se destaca la distribución porcentual de Caazapá a nivel nacional.

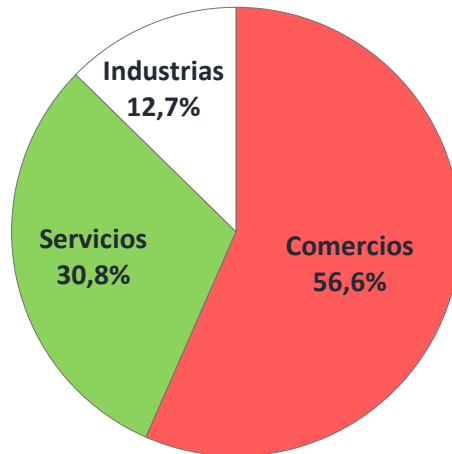
Gráfico 14 | Proporción de empresas activas por departamento. Año 2021



Fuente: Elaboración propia con datos del Directorio General de Empresas y Establecimientos (DIRGE) publicados en portal geoestadístico del INE.

De todas las empresas del departamento el 98,4% son microempresas, el 0,7% corresponden a pequeñas empresas, y aproximadamente el 0,9% de ellas no reportaron su tamaño, por lo que no se registraron empresas medianas ni grandes en las publicaciones consultadas. La distribución por sector empresarial se puede apreciar en el Gráfico 15.

Gráfico 15 | Proporción de empresas por sector en Caazapá. Año 2021



Fuente: Elaboración propia con datos del Directorio General de Empresas y Establecimientos (DIRGE) publicados en portal geoestadístico del INE.

CONCLUSIONES

El departamento de Caazapá presenta una densidad poblacional baja en comparación con otros departamentos de la región, con la mayoría de sus habitantes asentados en zonas rurales. Su desarrollo distrital es desigual, por ejemplo: San Juan Nepomuceno, Abaí y Caazapá experimentan un auge económico y poblacional, en contraste con Gral. H. Morínigo, Buena Vista, M. Bertoni y Maciel, que mantienen un desarrollo ínfimo y una economía estancada.

Caazapá alberga una gran cantidad de hombres y mujeres jóvenes, cuya población decrece progresivamente a medida que aumenta de edad. Sin embargo, presenta un comportamiento demográfico inusual, con un aumento repentino en la población masculina de 60 años y, en menor proporción, en la femenina.

Con un elevado porcentaje de población en edad de trabajar, más de la mitad de los habitantes del departamento tienen una relación laboral activa. Aunque el porcentaje de desocupados no es el más deseable, se encuentra en los niveles nacionales.

El departamento está enfocado en actividades agroganaderas; la mayoría de las empresas, negocios y establecimientos se dedican a la extracción y comercialización de productos primarios, y en menor medida a las actividades relacionadas con transporte almacenamiento y comunicaciones.

En busca de la diversificación, las actividades de formación y capacitación laboral realizadas por el SINAFOCAL se encuentra que centran en las actividades orientadas a los servicios e industrias como manera de apoyar la continuidad de la producción económica cuando los tiempos agroganaderos demandan descansos.

El excelente aprovechamiento agroganadero posiciona a Caazapá entre los departamentos con altos niveles de producción primaria, destacando la productividad de soja, maíz, y caña de azúcar. En cuanto a la actividad ganadera sobresale la cría y comercialización de ganado vacuno.

BIBLIOGRAFÍA

- Centro de Análisis y Difusión de la Economía Paraguaya - CADEP. (Febrero de 2014). *Cadenas de valor y pequeña producción agrícola en el Paraguay*. (F. Masi, Ed.) Recuperado el 8 de marzo de 2024, de Clacso.edu.ar: <https://biblioteca-repositorio.clacso.edu.ar/bitstream/CLACSO/7479/1/6.pdf>
- Instituto Nacional de Estadística - INE. (mayo de 2024). *Microdatos de la Encuesta Permanente de Hogares Continua - EPHC. Primer trimestre de 2024*. Recuperado el 11 de junio de 2024, de Instituto Nacional de Estadística - INE: <https://www.ine.gov.py/microdatos/index.php?cant=99&tema=TODO>
- Instituto Nacional de Estadística - INE. (s.f.). *Directorio General de Empresas y Establecimientos - DIRGE. Portal geoestadístico*. Recuperado el 11 de junio de 2024, de Portal geoestadístico. Instituto Nacional de Estadística - INE: <https://portalgeoestad.ine.gov.py/>
- Instituto Nacional de Estadística - INE. (s.f.). *Resultados preliminares. Censo Nacional de Población y Viviendas 2022*. Recuperado el 26 de junio de 2024, de Resultados preliminares. Censo Nacional de Población y Viviendas 2022. Instituto Nacional de Estadística - INE: <https://www.ine.gov.py/censo2022/>
- Ministerio de Agricultura y Ganadería - MAG. (24 de agosto de 2023). *Censo Agropecuario Nacional - CAN 2022*. Recuperado el 11 de junio de 2024, de datos.gov.py. Ministerio de Agricultura y Ganadería - MAG: <https://www.datos.gov.py/dataset/censo-agropecuario-nacional-can-2022>
- Ministerio de Educación y Ciencias - MEC. (2023). *Listado de instituciones educativas y cantidad de matriculados. Año 2023*. Recuperado el 26 de Junio de 2024, de Mapa escolar: https://mapaescolar.mec.gov.py/mapa_escolar/contenido/microdatos
- Ministerio de Educación y Ciencias - MEC. (s.f.). *Mapa de Ofertas de Educación Superior*. Recuperado el 26 de 06 de 2024, de Ministerio de Educación y Ciencias -MEC: <https://moes.mec.gov.py/moes/>
- Servicio Nacional de Promoción Profesional - SNPP. (s.f.). *Servicio Nacional de Promoción Profesional - SNPP*. Recuperado el 26 de junio de 2024, de <https://www.snpp.edu.py/unidades-operativas.html>
- Sistema Nacional de Formación y Capacitación Laboral- SINAFOCAL. (s.f.). *Sistema de Gestión de Cursos - SIGEC*. Recuperado el 11 de junio de 2024

